


洲仔重要濕地（國家級）保育利用計畫

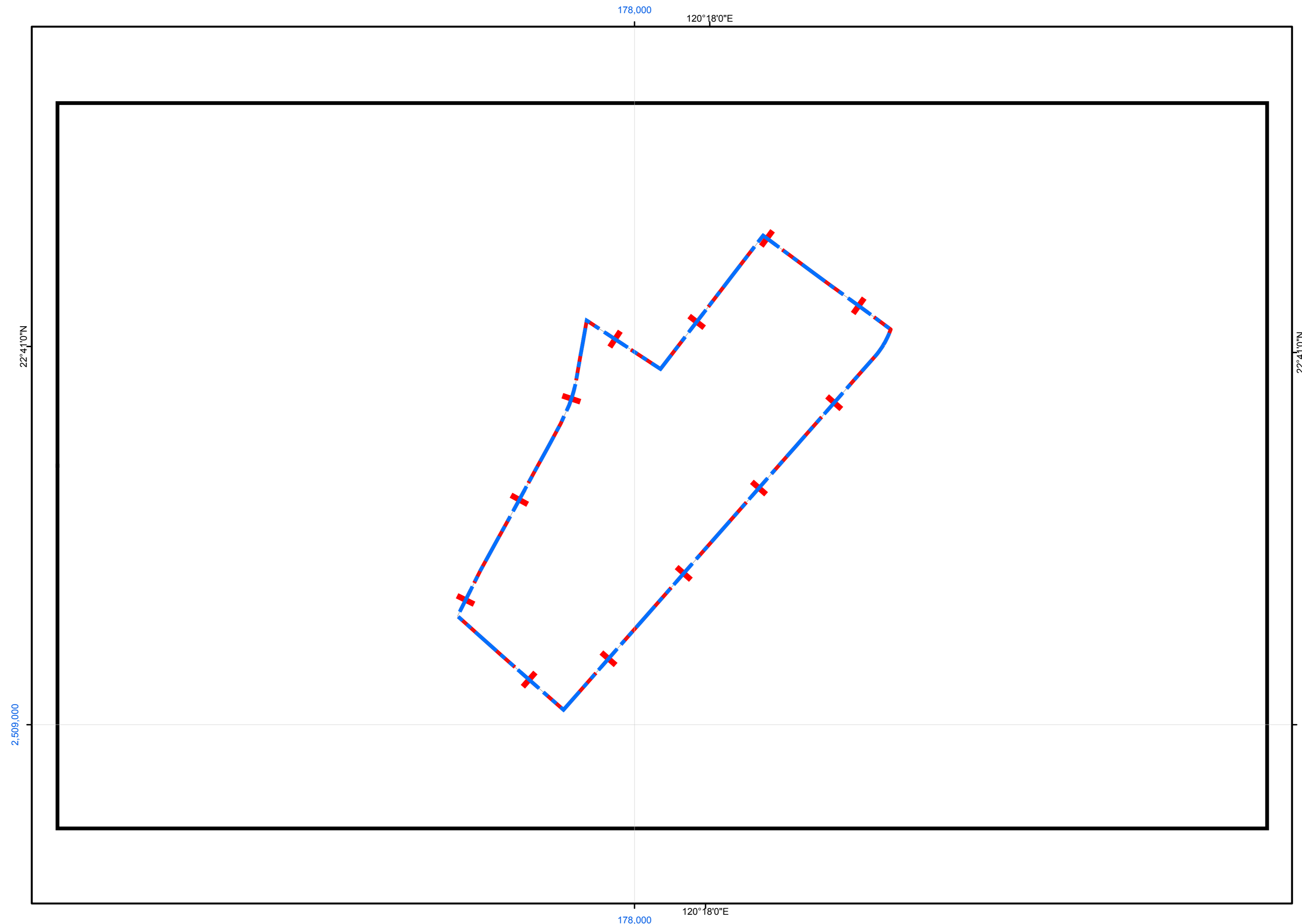



內政部

中華民國107年3月

# 洲仔重要濕地（國家級）保育利用計畫圖

圖幅接合表



## 圖例

 洲仔重要濕地範圍

 洲仔重要濕地保育利用計畫範圍

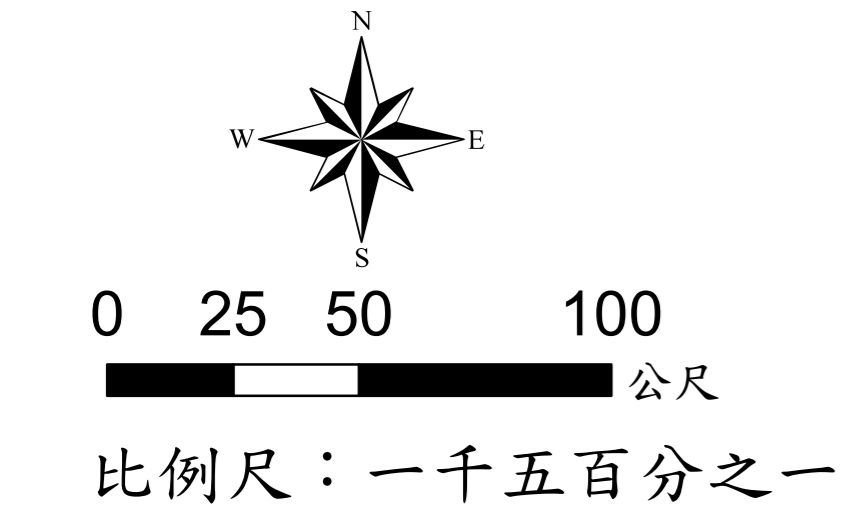
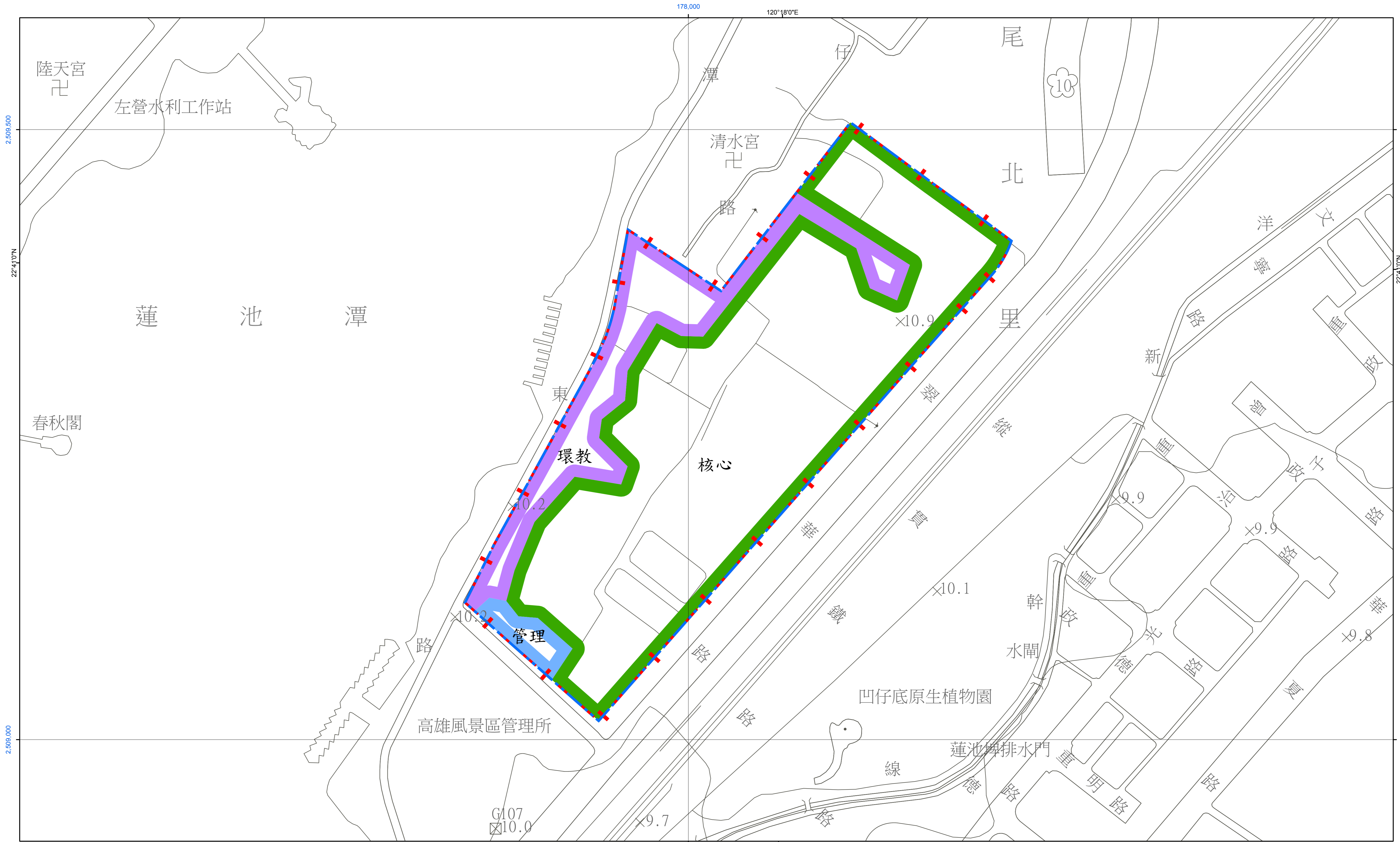
坐標系統：採用內政部86年公布之「1997」臺灣大地基準  
(Taiwan Datum 1997, 簡稱TWD97)

套繪底圖：內政部國土測繪中心提供1/5,000基本圖數值檔

製圖單位：高雄市政府工務局養護工程處

製圖日期：中華民國107年3月

# 洲仔重要濕地（國家級）保育利用計畫圖



- 圖例
- 洲仔重要濕地範圍
  - 洲仔重要濕地保育利用計畫範圍

- 功能分區
- 核心 核心保育區
  - 環教 環境教育區
  - 管理 管理服務區

