

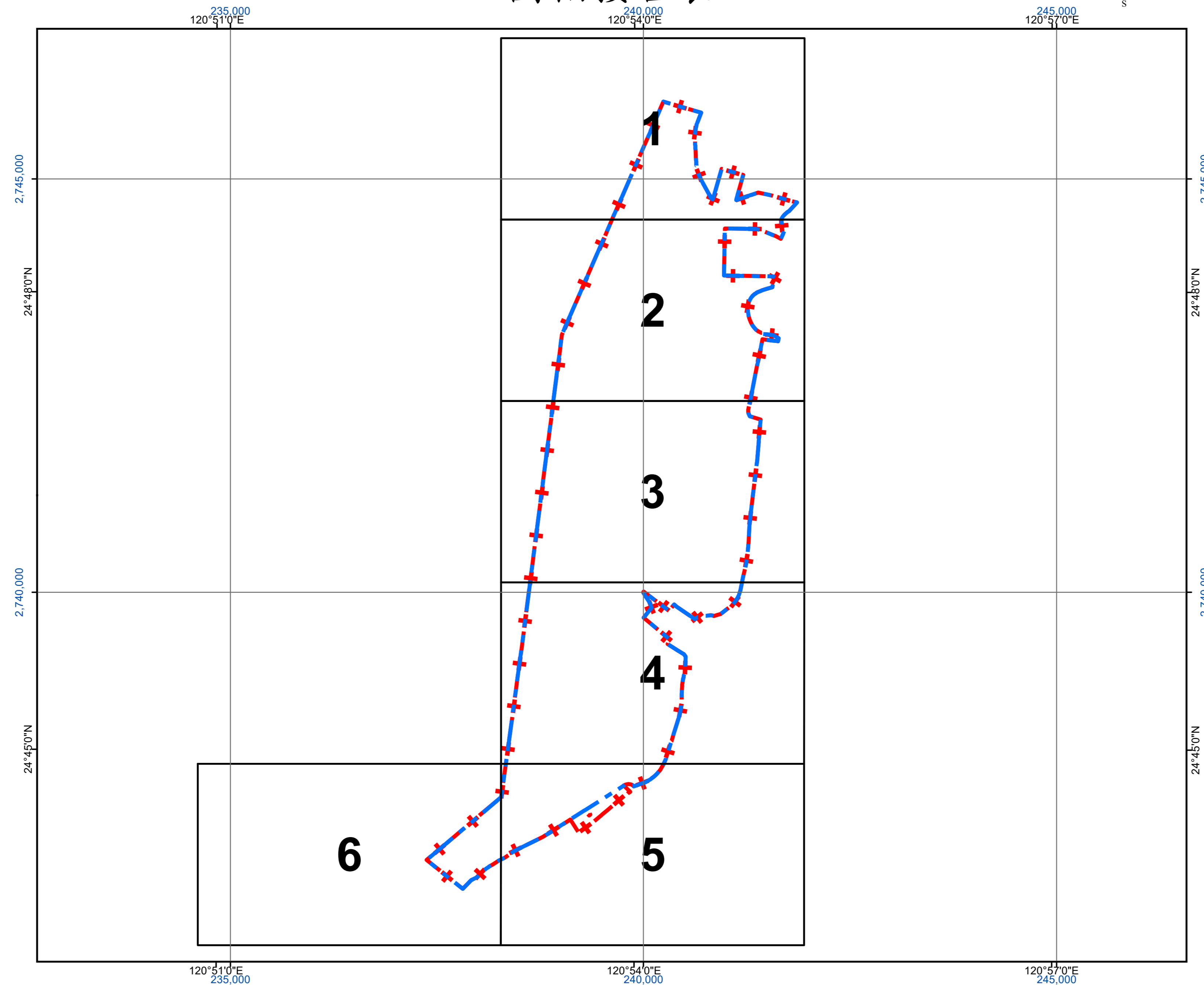

# 香山重要濕地（國家級）保育利用計畫圖

內政部



中華民國107年11月

# 香山重要濕地（國家級）保育利用計畫圖

## 圖幅接合表



### 圖例

-  香山重要濕地範圍
-  香山重要濕地保育利用計畫範圍

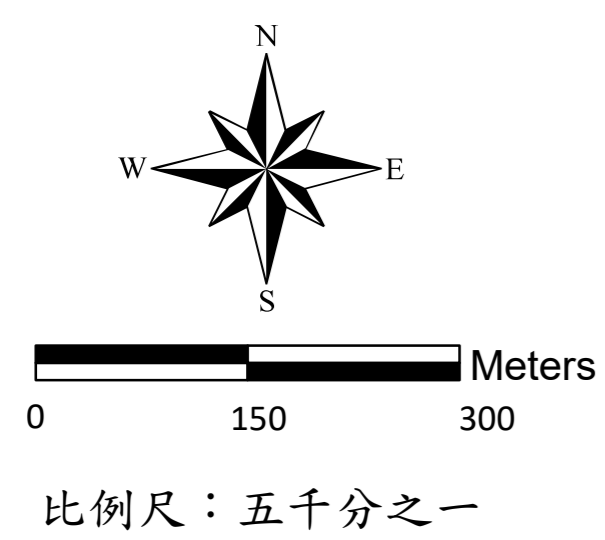
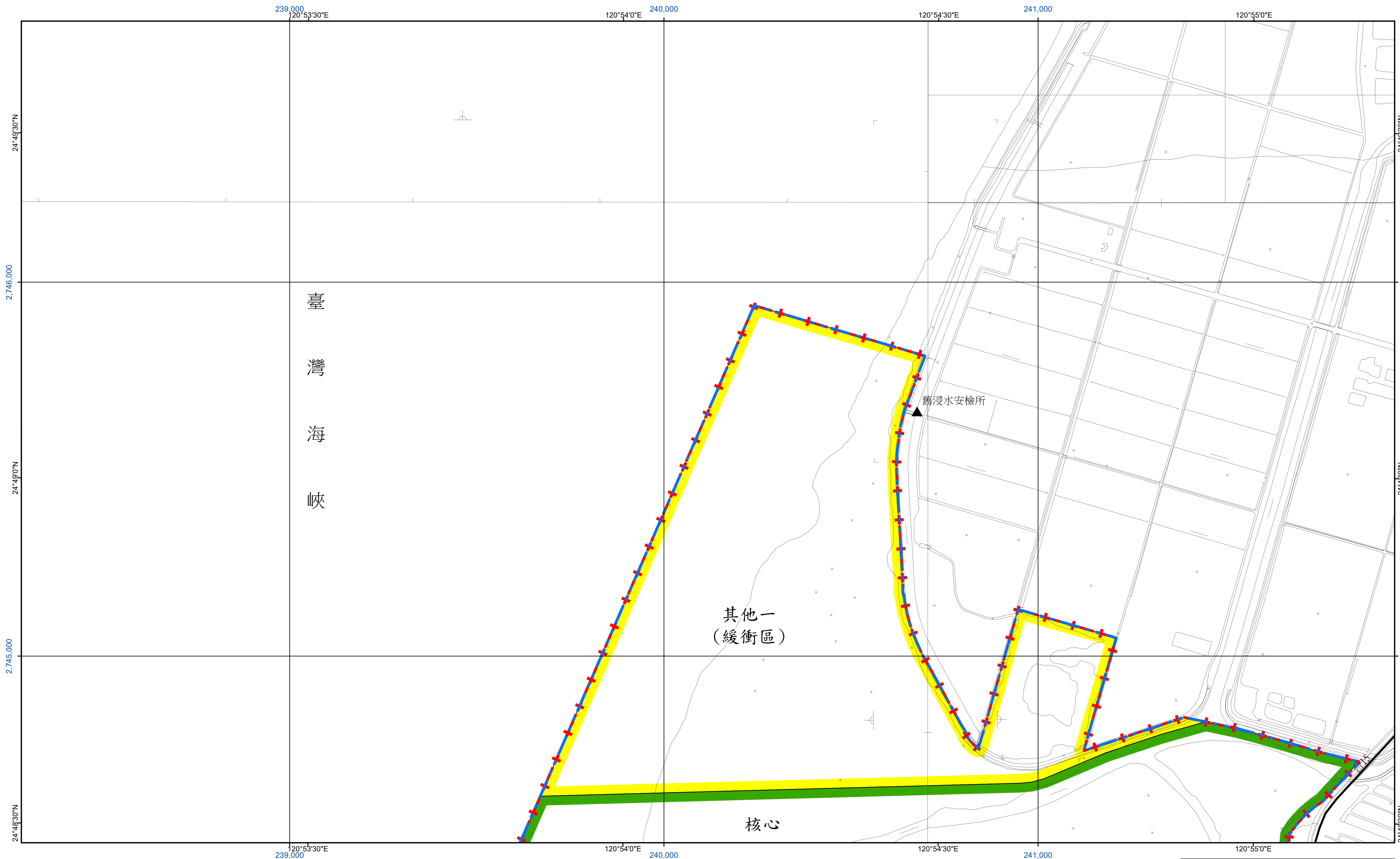
坐標系統：採用內政部86年公布之「1997」臺灣大地基準  
(Taiwan Datum 1997, 簡稱TWD97)

套繪底圖：內政部國土測繪中心提供1/5,000基本圖數值檔

製圖單位：內政部營建署城鄉發展分署

製圖日期：中華民國107年11月

# 香山國家重要濕地（國家級）保育利用計畫圖

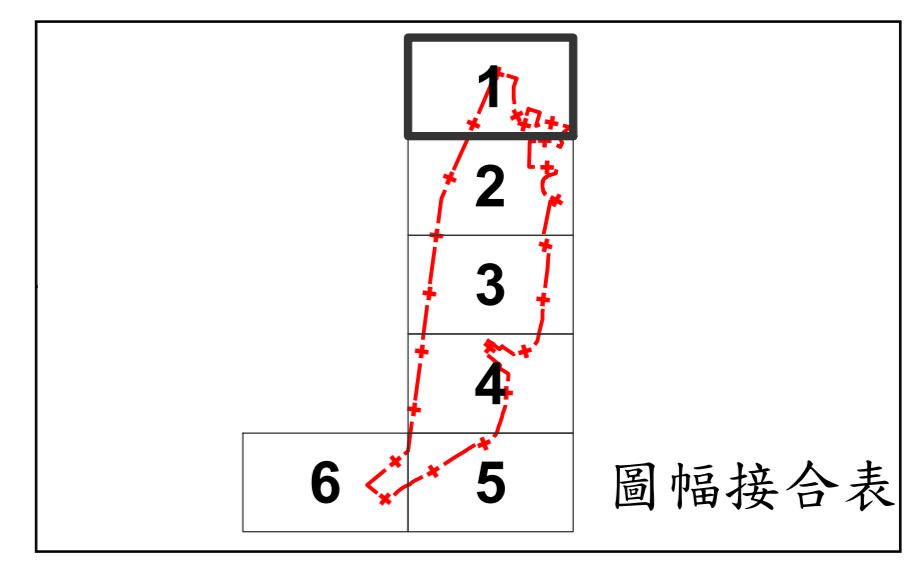


## 圖例

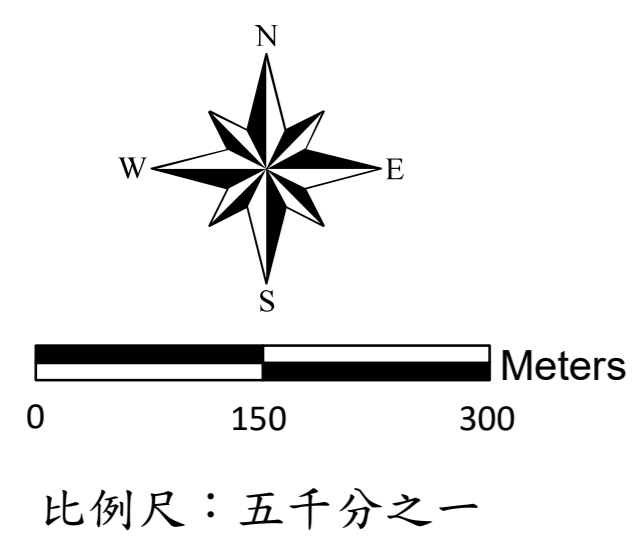
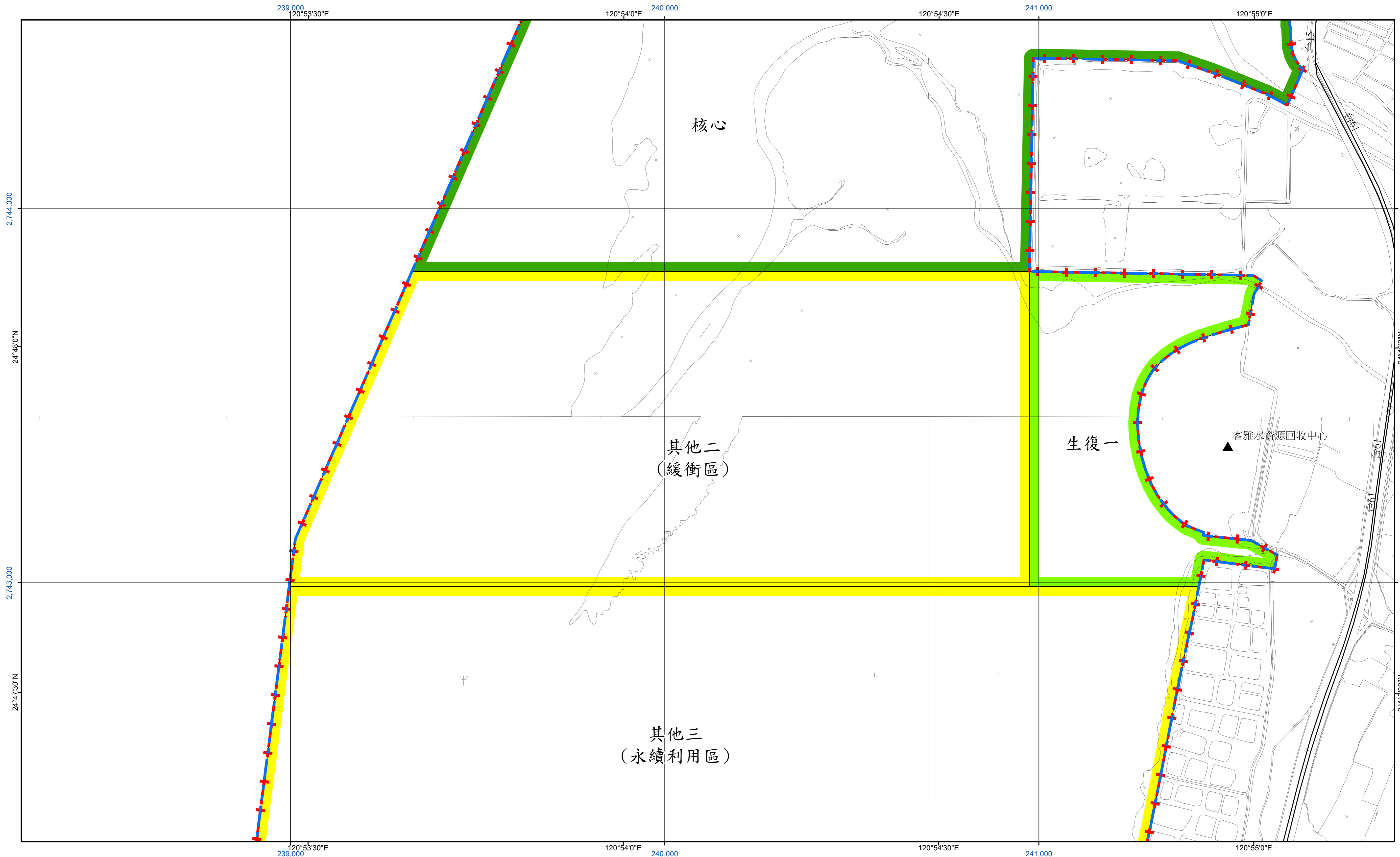
- 香山重要濕地範圍
- 香山重要濕地保育利用計畫範圍

## 功能分區

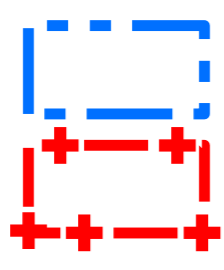
- |  |       |   |           |   |             |      |
|--|-------|---|-----------|---|-------------|------|
| <span style="border: 1px solid green; padding: 2px;"> </span> 核心 | 核心保育區 | <span style="border: 1px solid purple; padding: 2px;"> </span> 環教       | 環境教育區     | <span style="border: 1px solid yellow; padding: 2px;"> </span> 其他 (永續利用區) | 其他分區(永續利用區) | ▲ 建物 |
| <span style="border: 1px solid green; padding: 2px;"> </span> 生復 | 生態復育區 | <span style="border: 1px solid yellow; padding: 2px;"> </span> 其他 (緩衝區) | 其他分區(緩衝區) | <span style="border: 1px solid yellow; padding: 2px;"> </span> 其他 (區外緩衝區) | 其他分區(區外緩衝區) |      |



# 香山國家重要濕地（國家級）保育利用計畫圖



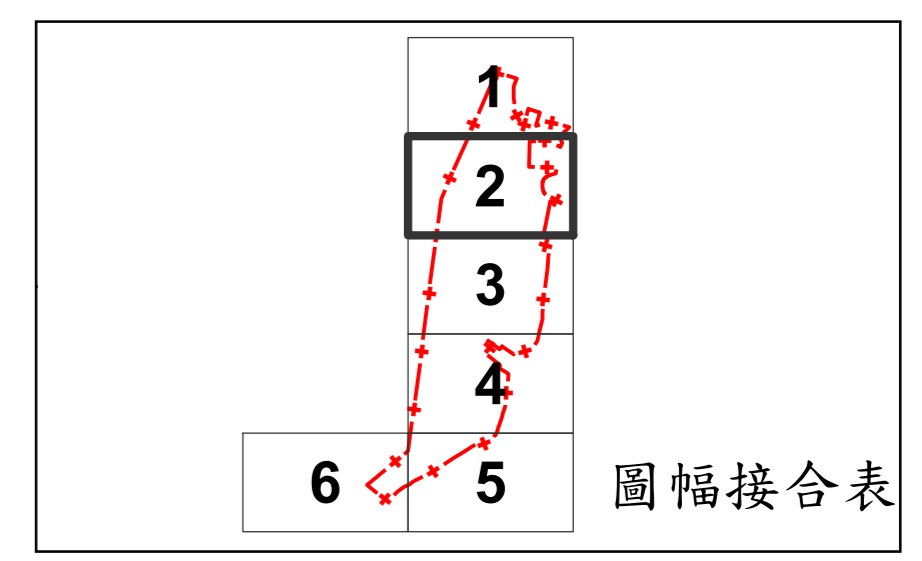
## 圖例



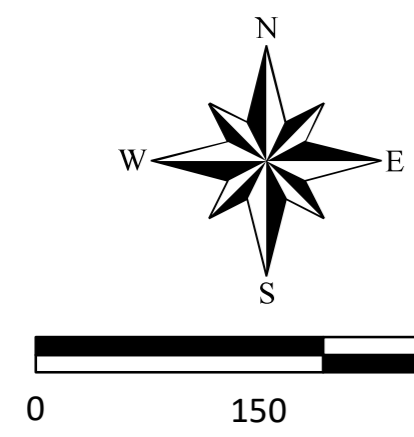
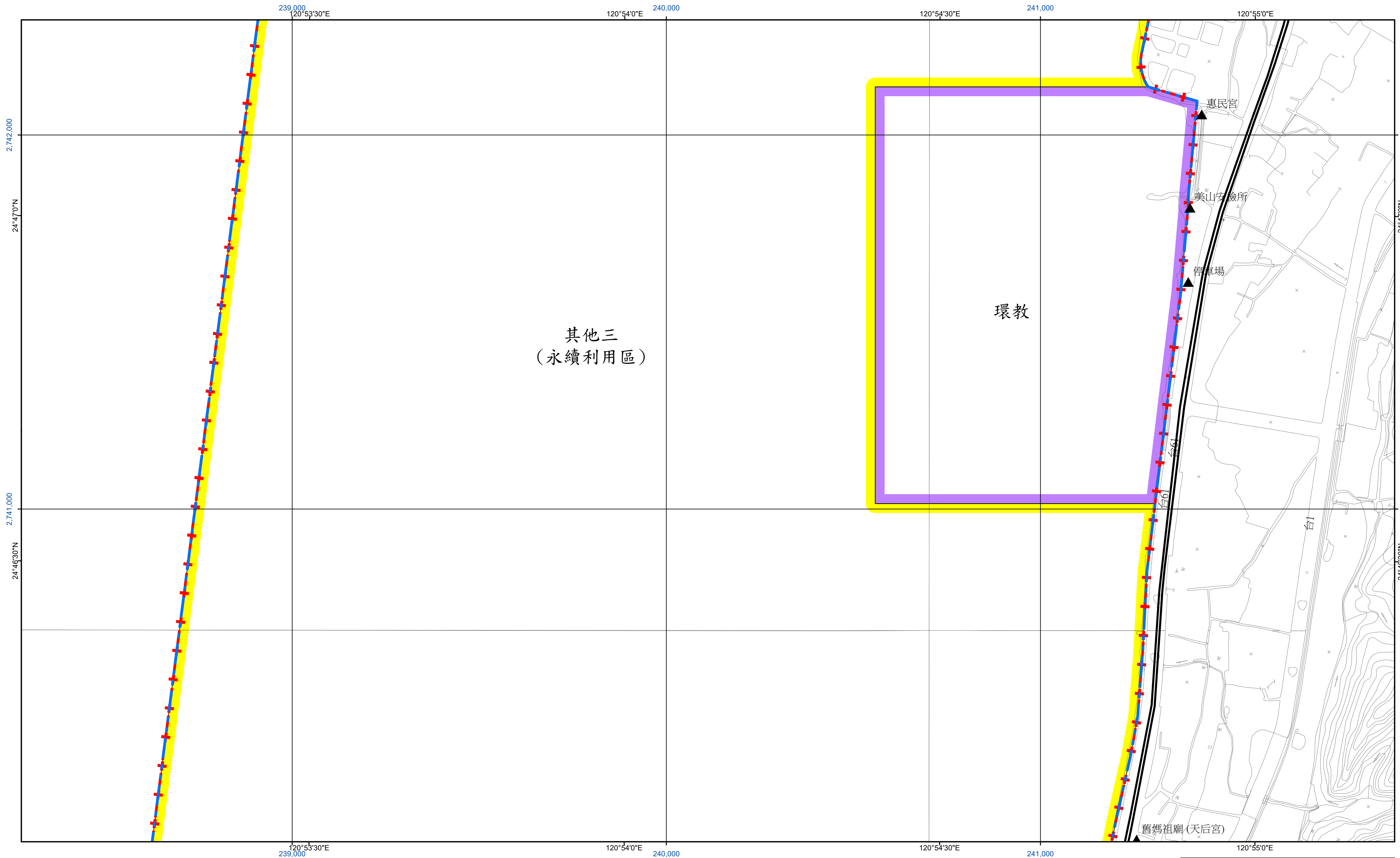
香山重要濕地範圍  
 香山重要濕地保育利用計畫範圍

## 功能分區

- |    |       |          |           |            |             |    |
|----|-------|----------|-----------|------------|-------------|----|
| 核心 | 核心保育區 | 環教       | 環境教育區     | 其他 (永續利用區) | 其他分區(永續利用區) | 建物 |
| 生復 | 生態復育區 | 其他 (緩衝區) | 其他分區(緩衝區) | 其他 (區外緩衝區) | 其他分區(區外緩衝區) |    |

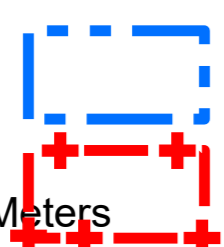


# 香山國家重要濕地（國家級）保育利用計畫圖



比例尺：五千分之一

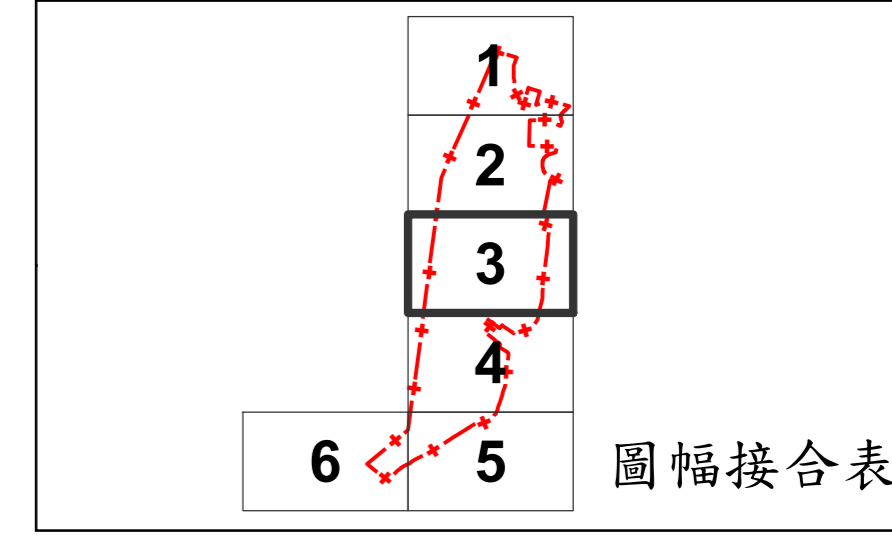
## 圖例



香山重要濕地範圍  
香山重要濕地保育利用計畫範圍

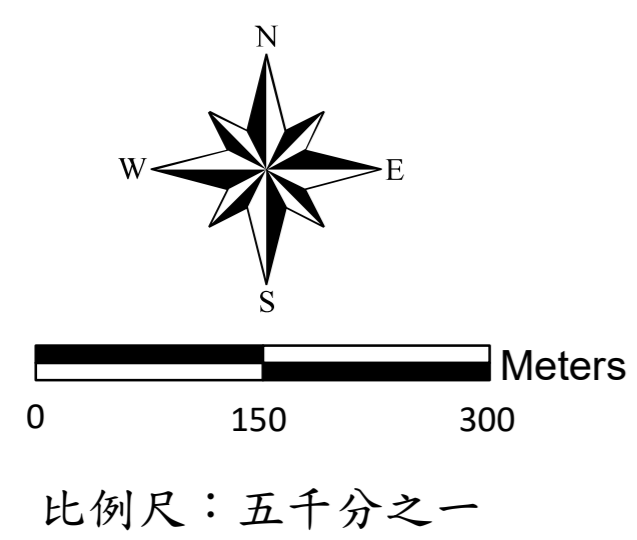
## 功能分區

- |    |       |          |           |            |             |    |
|----|-------|----------|-----------|------------|-------------|----|
| 核心 | 核心保育區 | 環教       | 環境教育區     | 其他 (永續利用區) | 其他分區(永續利用區) | 建物 |
| 生復 | 生態復育區 | 其他 (緩衝區) | 其他分區(緩衝區) | 其他 (區外緩衝區) | 其他分區(區外緩衝區) |    |





圖幅接合表

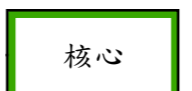
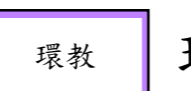
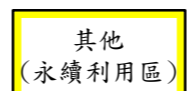


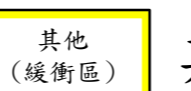
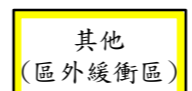
# 香山國家重要濕地（國家級）保育利用計畫圖

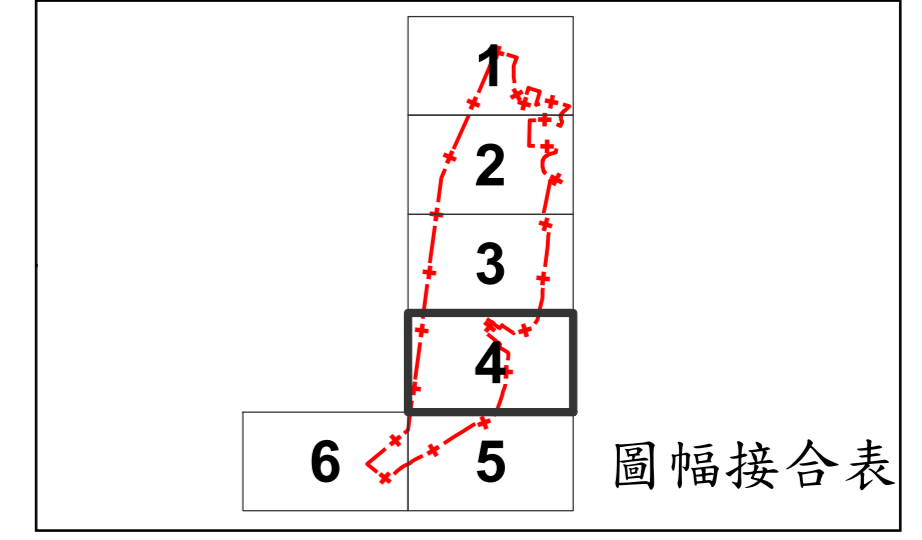


## 圖例

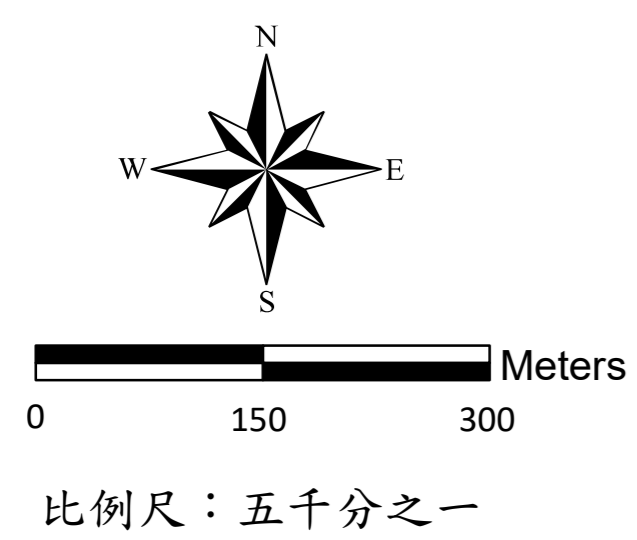
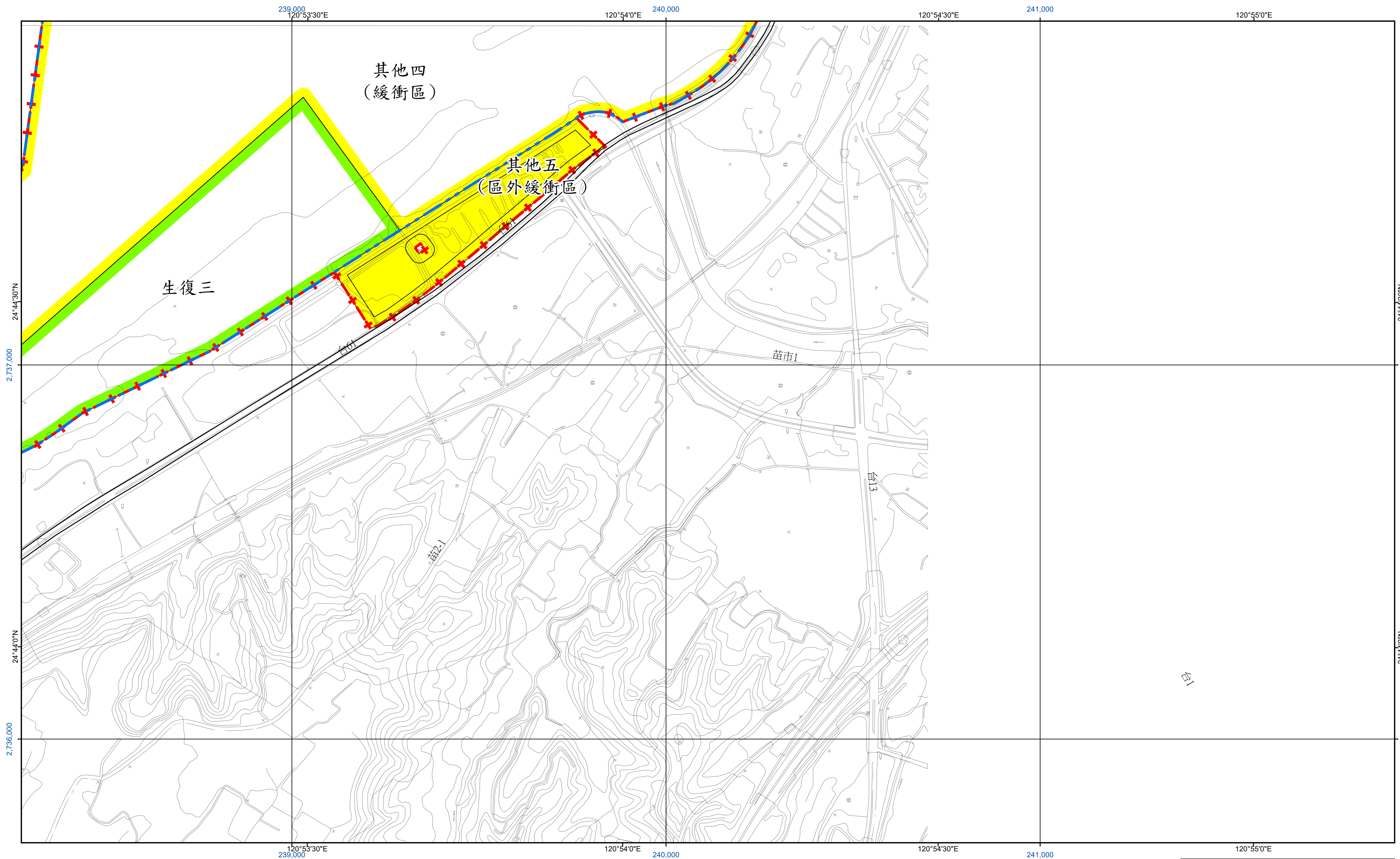
-  香山重要濕地範圍
-  香山重要濕地保育利用計畫範圍

## 功能分區

- |  |       |  |           |  |             |   |    |
|--|-------|--|-----------|--|-------------|---|----|
|  核心 | 核心保育區 |  環教       | 環境教育區     |  其他 (永續利用區) | 其他分區(永續利用區) |  | 建物 |
|  生復 | 生態復育區 |  其他 (緩衝區) | 其他分區(緩衝區) |  其他 (區外緩衝區) | 其他分區(區外緩衝區) |   |    |



# 香山國家重要濕地（國家級）保育利用計畫圖

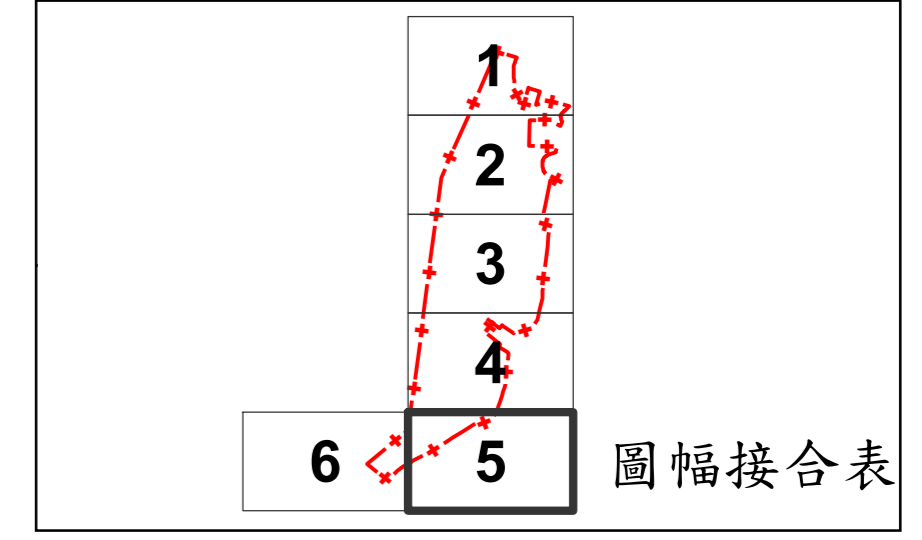


## 圖例

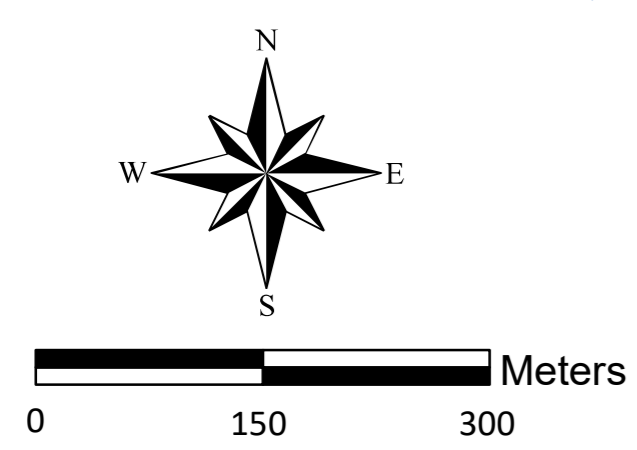
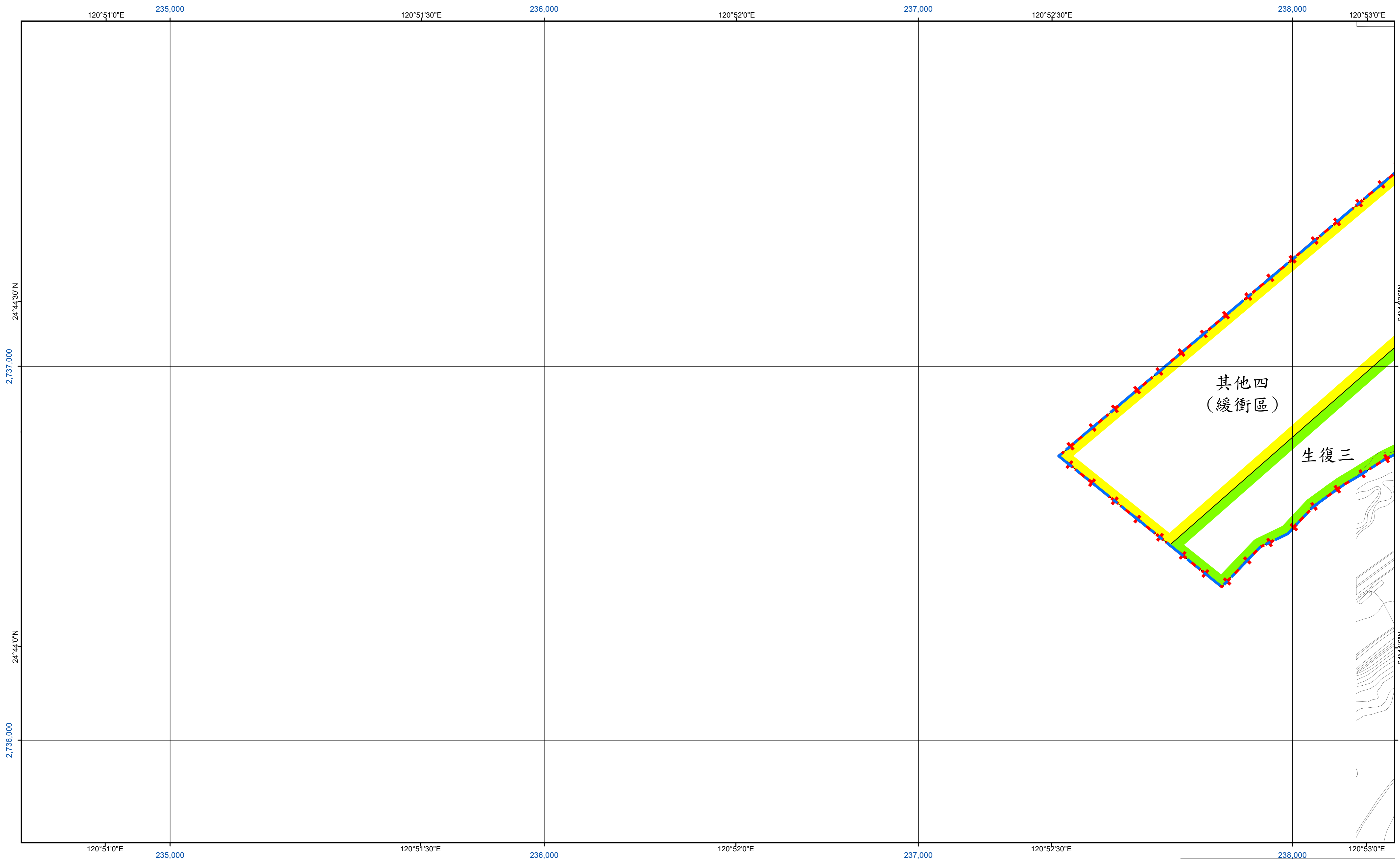
- 香山重要濕地範圍
- 香山重要濕地保育利用計畫範圍

## 功能分區

- |  |       |   |           |   |             |
|--|-------|---|-----------|---|-------------|
| <span style="border: 1px solid green; padding: 2px;"> </span> 核心 | 核心保育區 | <span style="border: 1px solid purple; padding: 2px;"> </span> 環教       | 環境教育區     | <span style="border: 1px solid yellow; padding: 2px;"> </span> 其他 (永續利用區) | 其他分區(永續利用區) |
| <span style="border: 1px solid green; padding: 2px;"> </span> 生復 | 生態復育區 | <span style="border: 1px solid yellow; padding: 2px;"> </span> 其他 (緩衝區) | 其他分區(緩衝區) | <span style="border: 1px solid yellow; padding: 2px;"> </span> 其他 (區外緩衝區) | 其他分區(區外緩衝區) |



# 香山國家重要濕地（國家級）保育利用計畫圖



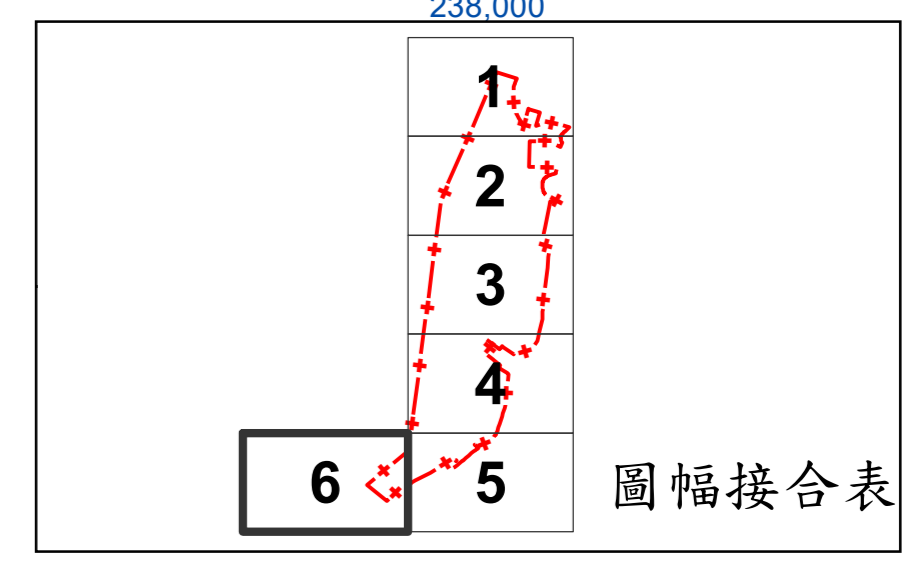
## 圖例

- 香山重要濕地範圍
- 香山重要濕地保育利用計畫範圍

## 功能分區

- |   |       |  |           |  |             |
|---|-------|--|-----------|--|-------------|
| <span style="border: 1px solid green; padding: 2px;"> </span> 核心      | 核心保育區 | <span style="border: 1px solid purple; padding: 2px;"> </span> 環教          | 環境教育區     | <span style="border: 1px solid yellow; padding: 2px;"> </span> 其他<br>(永續利用區) | 其他分區(永續利用區) |
| <span style="border: 1px solid lightgreen; padding: 2px;"> </span> 生復 | 生態復育區 | <span style="border: 1px solid yellow; padding: 2px;"> </span> 其他<br>(緩衝區) | 其他分區(緩衝區) | <span style="border: 1px solid yellow; padding: 2px;"> </span> 其他<br>(區外緩衝區) | 其他分區(區外緩衝區) |

比例尺：五千分之一





製圖日期：中華民國107年11月