

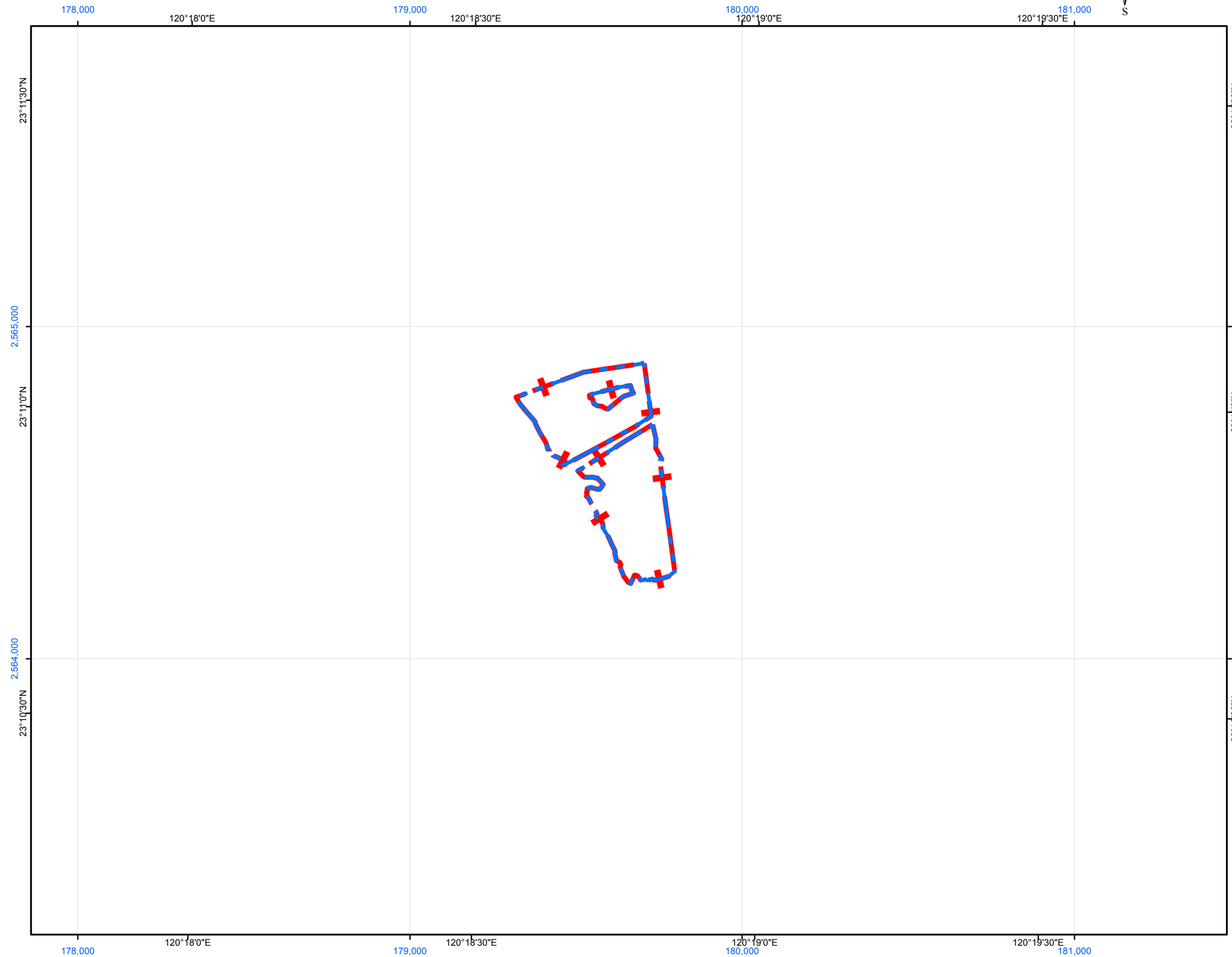
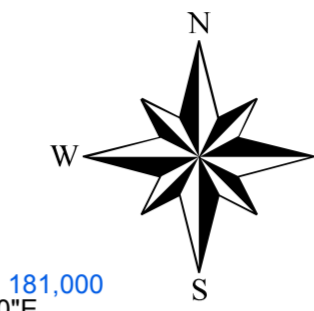
官田重要濕地(國家級)保育利用計畫圖





內政部
中華民國107年10月

官田重要濕地（國家級）保育利用計畫圖

圖幅接合表



圖例

-  官田重要濕地範圍
-  官田重要濕地保育利用計畫範圍

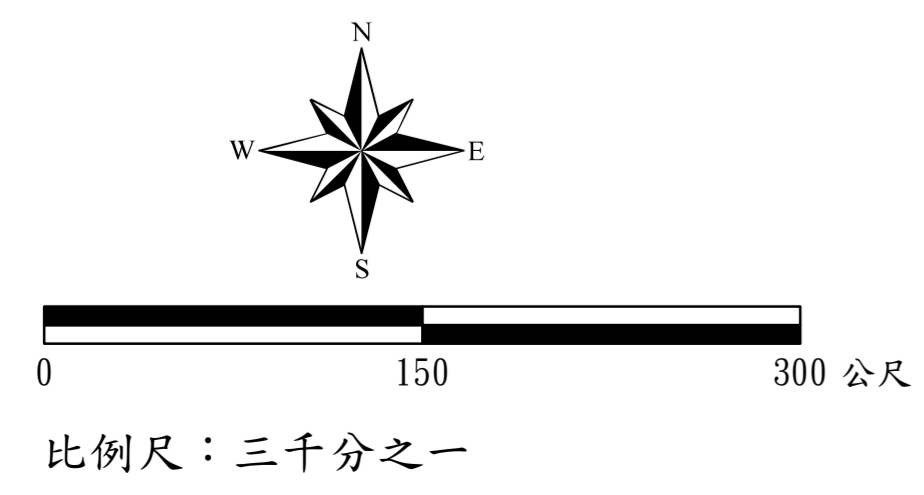
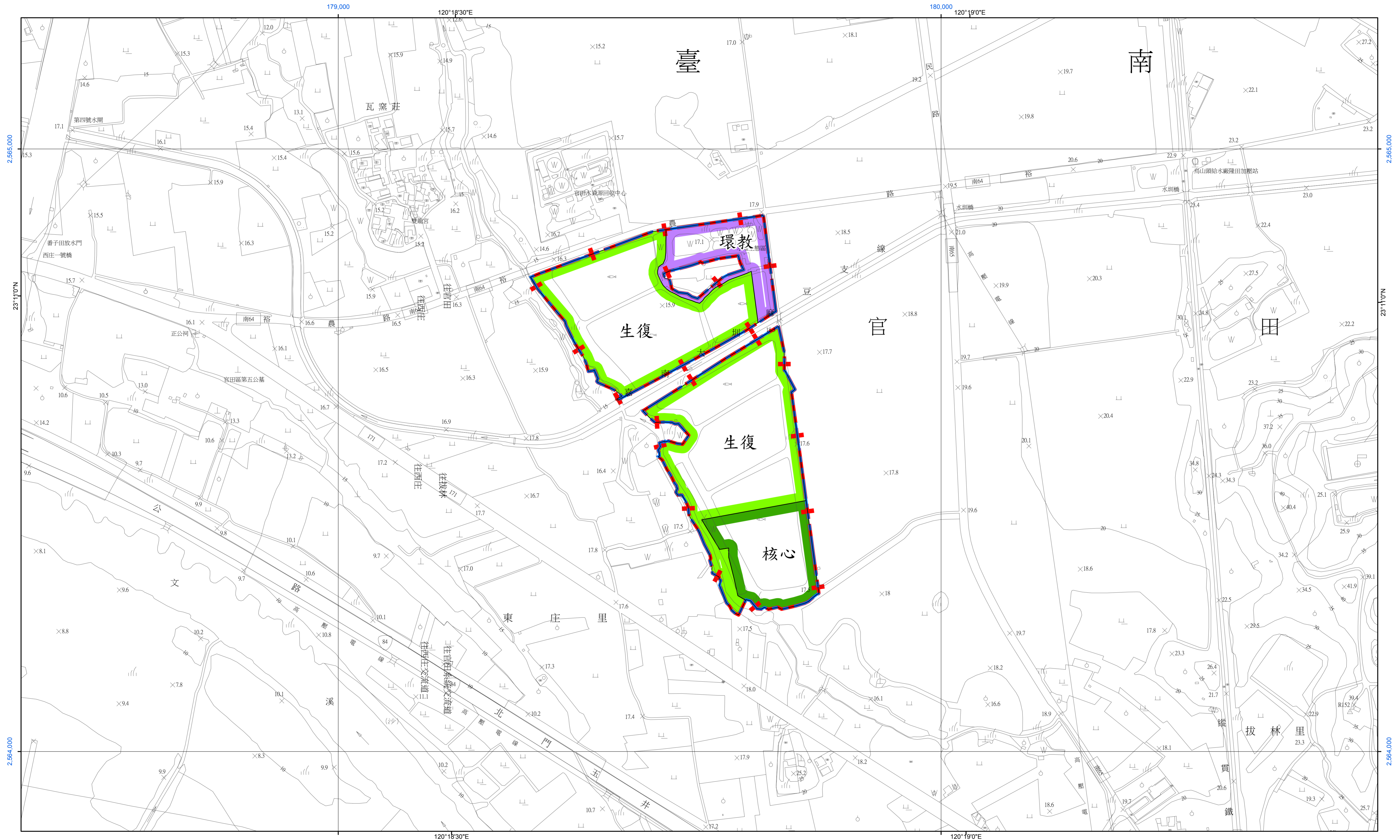
坐標系統：採用內政部86年公布之「1997」台灣大地基準
(Taiwan Datum 1997, 簡稱TWD97)

套繪底圖：內政部國土測繪中心提供1/5,000基本圖數值檔

製圖單位：臺南市政府農業局

製圖日期：中華民國107年10月

官田重要濕地（國家級）保育利用計畫圖



- 圖例**
- 官田重要濕地範圍
 - 官田重要濕地保育利用計畫範圍

- 功能分區**
- 核心 核心保育區
 - 環教 環境教育區
 - 生復 生態復育區

製圖日期：中華民國107年10月